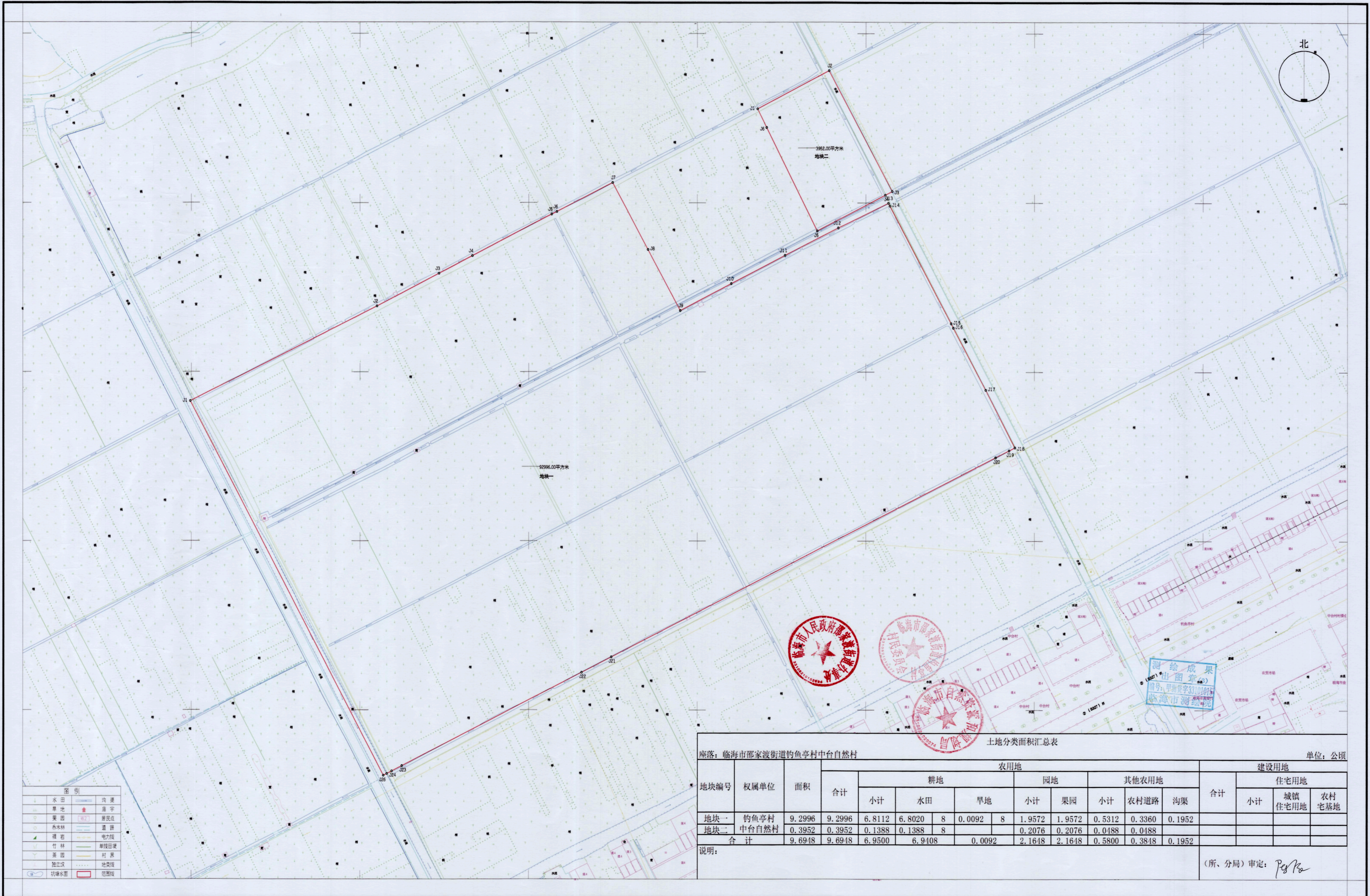
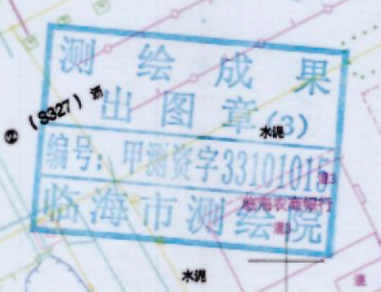



临海市邵家渡街道23-15-1地块勘测定界图



图例

水田	沟渠
旱地	房屋
果园	居民点
乔木林	道路
灌木	电力线
竹林	界址点
茶园	村界
独立坎	地类注
坎塘水渠	范围线



土地分类面积汇总表

座落：临海市邵家渡街道钓鱼亭村中台自然村

单位：公顷

地块编号	权属单位	面积	农用地										建设用地			
			合计	耕地			园地		其他农用地				合计	住宅用地		
				小计	水田	旱地	小计	果园	小计	农村道路	沟渠	小计		城镇住宅用地	农村宅基地	
地块一	钓鱼亭村	9.2996	9.2996	6.8112	6.8020	8	0.0092	8	1.9572	1.9572	0.5312	0.3360	0.1952			
地块二	中台自然村	0.3952	0.3952	0.1388	0.1388	8			0.2076	0.2076	0.0488	0.0488				
合计		9.6948	9.6948	6.9500	6.9408		0.0092		2.1648	2.1648	0.5800	0.3848	0.1952			

说明：(所、分局) 审定：Pey Ko

临海市测绘院

2000国家大地坐标系。  
1985国家高程基准(二期)。  
2017年版图式。  
2023年12月25日数字测图。